









**Legenda**  
**Localização no estado de Minas Gerais**

-  Limite municipal
-  Municípios da RMBH
-  Municípios de Minas Gerais

- Geomorfologia**
-  Limite municipal
  -  Domínio de Colinas Amplas e Suaves
  -  Domínio de Colinas Dissecadas e Morros Baixos
  -  Domínio de Morros e de Serras Baixas
  -  Planícies Fluviais ou flúvio-lacustres

Elaborado por: SHS Consultoria e Projetos de Engenharia.  
 Abril de 2018

Modificado por:  
 Data:

Fonte: IDE-SISEMA (2018) e IEDE (2017).

Sistema de Coordenada: SIRGAS 2000  
 UTM Zone 23S  
 Projeção: Transverse Mercator  
 Datum: SIRGAS 2000  
 Meridiano Central: - 45,00  
 Unidades: Metros

**Geomorfologia do município de Lagoa Santa – MG**